



Kápolnásnyék Község Önkormányzat Képviselő-testületének
18/2019. (XII.11.) önkormányzati rendelete
a településkép védelméről szóló 7/2018. (V.29.) önkormányzati rendelet módosításáról


Kápolnásnyék Község Önkormányzatának Képviselő-testülete a településkép védelméről szóló 2016. évi LXXIV. törvény 12. § (2) bekezdésében kapott felhatalmazás alapján, a Magyarország helyi önkormányzatairól szóló 2011. évi CLXXXIX. törvény 13. § (1) bekezdés 1. pontjában és az épített környezet alakításáról és védelméről szóló 1997. évi LXXVIII. törvény 57. § (2)-(3) bekezdésében meghatározott feladatkörében eljárva, a településfejlesztési koncepcióról, az integrált településfejlesztési stratégiáról és a településrendezési eszközökről, valamint egyes településrendezési sajátos jogintézményekről szóló 314/2012. (XI. 08.) Korm. rendelet 43/A. § (6) bekezdés c) pontjában biztosított véleményezési jogkörében eljáró a Fejér Megyei Kormányhivatal Kormány megbízotti Kabinet Állami Főépítész, a Duna-Ípoly Nemzeti Park Igazgatóság, Miniszterelnökség Kulturális Örökségvédelemért Felelős Helyettes Államtitkársága, valamint a Fejér Megyei Kormányhivatal Székesfehérvári Járási Hivatal Hatósági Főosztály Építésügyi és Örökségvédelmi Osztálya valamint a Nemzeti Média és Hírközlési Hatóság véleményének kikérésével a következőket rendeli el:

1. § Kápolnásnyék Község Önkormányzat Képviselő-testületének a településkép védelméről szóló 7/2018. (V.29.) önkormányzati rendelet 2. melléklete helyébe jelen rendelet 1. melléklete lép.
2. § E rendelet a kihirdetést követő napon lép hatályba, és azt követő napon hatályát veszti.


Podhorszki István
Polgármester





Szabóné Ánosi Ildikó
Jegyző



Kihirdetve:

Kápolnásnyék, 2019. december 11.


Szabóné Ánosi Ildikó
Jegyző

1. melléklet a 18/2019.(XII.11.) önkormányzati rendelethez

„2.melléklet a 7/2018.(V. 29.) önkormányzati rendelethez

HELYI EGYEDI ÉS TERÜLETI VÉDELEM

2/A: Helyi egyedi védelem

	cím	hrsz	védett érték megnevezése	védelem megnevezése
1.	Vörösmarty utca 14.	29/1	református templom és udvara	H1
2.	Deák utca 8. szám előtt	(457)	feszület	H2
3.	Kossuth Lajos u. 4. szám előtt	1187/1	feszület	H2
4.	Fő utca 51-2	897	katolikus templom és az ingatlanon található épületegyüttes	H1
5.	Gárdonyi utca	(255)	Balassa emlékmű	H2
6.		066/2	Pettend kápolna	H1
7.	Szent Gellért tér 19.	772	Lakóépület	H1
8.	Gárdonyi G. 12.	151	Lakóépület	H1
9.	Gárdonyi G. 11.	202	Lakóépület	H1
10.	Balassa utca 2.	906	Egykori iskola	H1
11.	Kazinczy utca 35.	436/42	Jégverem	H2

2/B: Helyi területi védelem

	cím	hrsz	védett érték megnevezése és területe	védelem megnevezése
1.	Fő utca 31.	36/3	központi díszpark, 1848-as emlékművel és Vörösmarty szoborral (2075 m ²)	díszpark
2.	Fő utca 39.	1	Hősök tere díszpark, I. és II. világháborús, 1956-os emlékművel (904 m ²)	díszpark
3.	Fő utca 83-87	840, 843, 844	(5837 m ²) lakóházak utcaképe	utcakép
4.	Zsidó temető	874	(1956 m ²) temető	sírkövek és a temető
5.	Bajcsy Zs. u. 3-5-7.	890,889,888	(4200 m ²) lakóházak utcakép	utcakép